DEL 22 MAG 1991 N. 138

IL PRESIDENTE
PER LA GIUNTA REGIONALE
IL SEGRETARIO

PIANO REGOLATORE GENERALE
VARIANTE 1984

ADOZIONE DELIBERA CONSIGLIO COMUNALE N° 143 DEL 27.3.85
APPROVAZIONE DELIBERA GIUNTA REGIONALE TOSCANA
DEL

AGGIORNATO SECONDO LA DELIBERAZIONE DELLA
GIUNTA REGIONALE TOSCANA
19 MARZO 1990, N. 2492

[redacted]

[redacted]IO GENERALE
Dott. Paolo Lombardi

COMUNE DI S. CASCIANO VAL DI PESA

IL SINDACO

TAV. 8

SCALA 1 5000

PROGETTO ARCHITTI FRANCESCO MARTI
ROBERTO ZAMBRINI

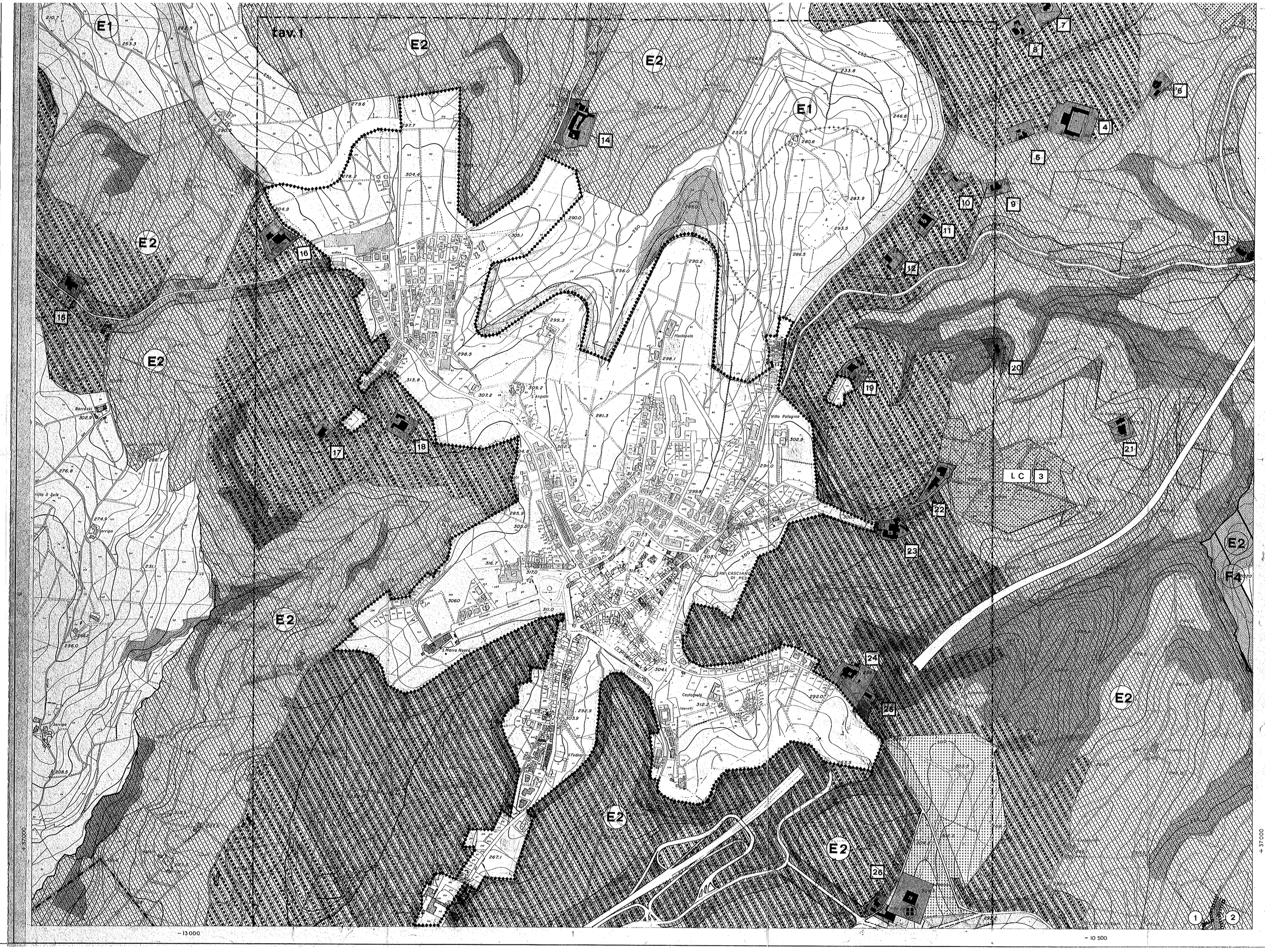

CARTA TECNICA REGIONALE

ELEMENTO N° 275113

S. CASCIANO IN VAL DI PESA

Scala 1: 5 000

100 0 100 200 300 400 m

Reticolato catastale (Soldner - Cassini)

COORDINATE DEI VERTICI DELL'ELEMENTO

		NO	NE	SO	SE
origine Torre del Mangia	X	+39538	+39532	+36760	+36754
	Y	-13426	-10066	-13432	-10070

QUADRO D'UNIONE DELLA CARTOGRAFIA C.T.R. 1:5000



275 06 2 - RIFERIMENTO CARTOGRAFIA CTR
1 TAVOLA DI PRG

QUADRI D'UNIONE

FOGLI AL 50 000 IGM

262 PISTOIA	263 PRATO	264 BORGO S. LORENZO
274 EMPOLI	275 FIRENZE	276 FIGLINE VALDARNO
285 VOLTERRA NORD	286 POGGIBONSI	287 MONTEVARCHI

ELEMENTI AL 5 000 CTR

4 3 1 / 3 2 01	4 3 1 / 3 2 02	4 3 1 / 3 2 03	4 3 1 / 3 2 04
4 3 1 / 3 2 05	4 3 1 / 3 2 06	4 3 1 / 3 2 07	4 3 1 / 3 2 08
4 3 1 / 3 2 09	4 3 1 / 3 2 10	4 3 1 / 3 2 11	4 3 1 / 3 2 12
4 3 1 / 3 2 13	4 3 1 / 3 2 14	4 3 1 / 3 2 15	4 3 1 / 3 2 16

MAPPE CATASTALI e LIMITI AMMINISTRATIVI

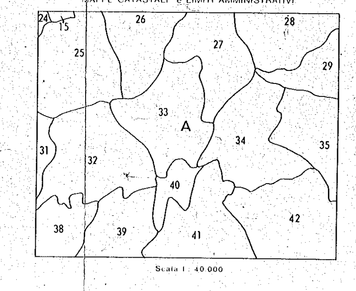

Scala 1 : 40 000

	Comune	Provincia	Levata o anno di aggiornamento legale	Ultima Lustrazione
A	S. Casciano V. P.	Firenze	—	1981
B				
C				
D				
E				

N.B. - Aggiornamento parziale al 1977

Riduzione fotomeccanica di mappe catastali.

ESECUZIONE :
Impresa Rossi Luigi S.r.l. - Firenze

1ª Edizione 1982